

DRÁVAKÖZ-SZLAVÓNIA

Területe: 1163 km²

Népessége: 4.437.460 fő, ebből magyar 152.000 fő (2001)

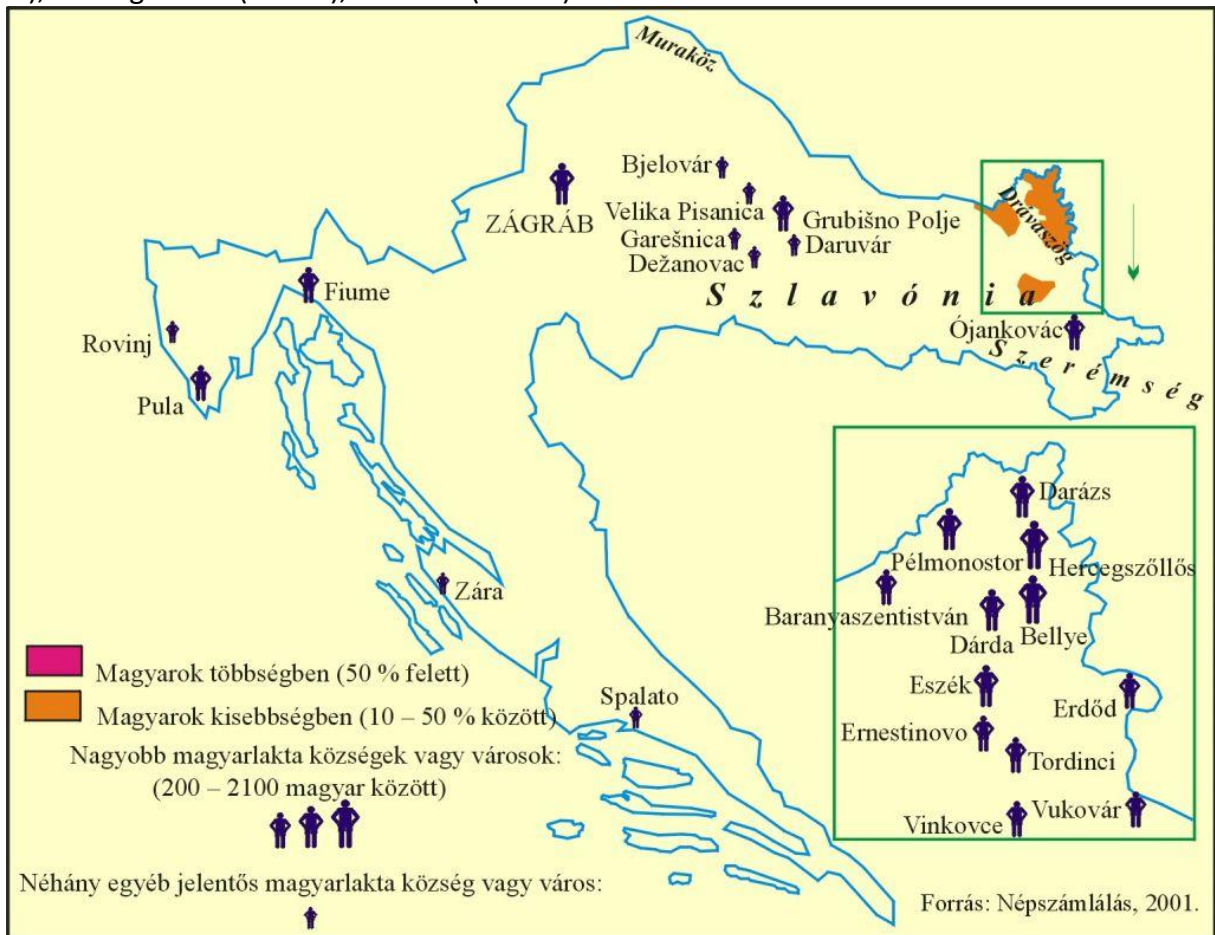
Vármegyéi: Pozsega, Szerém, Verőce

Természeti tájai: Dráva- mente, Verőcei-sík, Drávaköz

Folyói: Duna, Dráva, Száva

Legmagasabb pontja: Báni-hegy 245m

Legnépesebb magyar lakta települések: Bellye (1225 fő), Eszék (1.035 fő), Pélmonostor (933 fő), Hercegszöllös (690 fő), Vukovár (387 fő)



Híres szülőttei: Jurisics Miklós, Zrínyi Miklós (hadvezér), Zrínyi Miklós (költő)

ERDÉLY

Területe: 57.000 km² (Partiummal és Bánáttal együtt 103 093 km²)

Népessége: 4.133.358 fő (Partiummal és Bánáttal együtt: 7.723.313 fő, ebből magyar 1.415.718 fő).

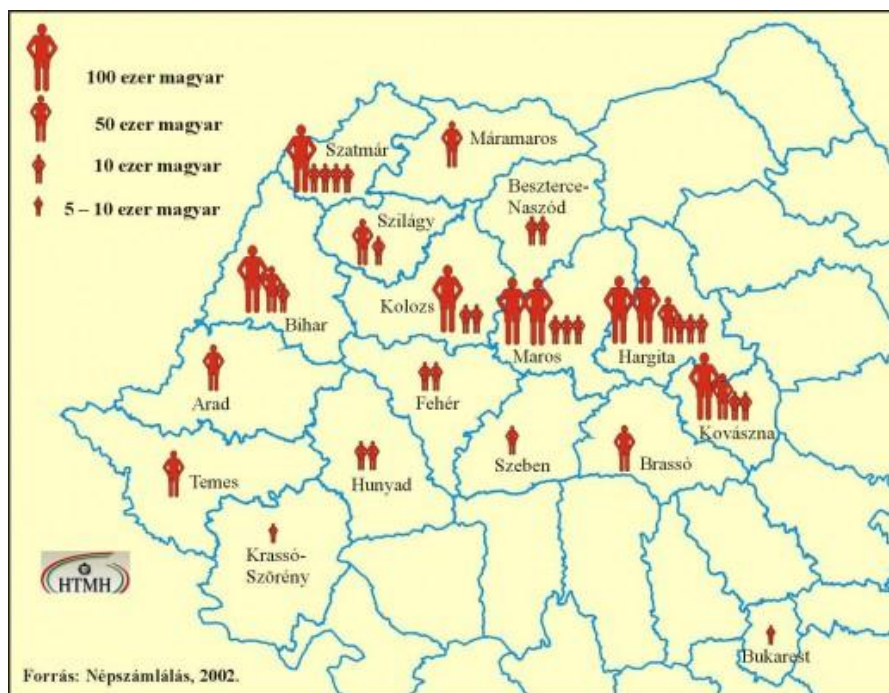
Természeti tájai: A történelmi Erdély egy 300-480 méterrel a tengerszint felett levő fennsíkot, az úgynevezett Erdélyi-medencét foglalja magában a körülötte emelkedő hegyvonulatokkal. Határai: délen Havasalföldtől a Déli-Kárpátok, keleten Moldvától és Bukovinától a Keleti-Kárpátok választják el. Északon az Északkeleti-Kárpátok (Máramaros, Gutin-hegység, Szilágyság) határolták, nyugaton az Alfölddel, délnyugaton pedig a Bánsági-hegyvidékkel határos.

Folyói: Maros és Szamos, de innen ered az Olt folyó is.

A történelmi Erdély fő bejárata nyugat felől a Király-hágó.

Legmagasabb pontja: Moldvenau 2544m

Magyarok Erdélyben:



Magyarok által lakott nagyobb települések:

Magyarok (2002)		
	Helység	száma (fő)
1	Marosvásárhely	70 108
2	Kolozsvár	60 287
3	Nagyvárad	56 985
4	Sepsiszentgyörgy	46 113
5	Szatmárnémeti	45 298
6	Székelyudvarhely	35 357
7	Csíksereda	34 359
8	Temesvár	24 287
9	Brassó	23 176
10	Arad	22 492
11	Nagybánya	20 466
12	Kézdivásárhely	18 366
13	Gyergyószentmiklós	17 524
14	Nagykároly	12 596
15	Zilah	11 016
16	Nagyszalonta	10 335

Híres erdélyi magyarok: I. Apafi Mihály, Báthori István, Bethlen Gábor, Bocskai István, Hunyadi János, Mátyás király, gróf Mikó Imre, II. Rákóczy Ferenc, Teleki László, Teleki Pál, Thököly Imre, Wesselényi Miklós,

Tudósok, írók, művészek: Apáczai Csere János, Áprily Lajos, Benedek Elek, Bethlen Miklós, Bod Péter, Bolyai Farkas, Bolyai János, Dávid Ferenc, Gyarmathi Sámuel, Kőrösi Csoma Sándor.

Írók: Bánffy Miklós, Bartha Miklós, Dsida Jenő, Kányádi Sándor, Kemény Zsigmond, Mikó Imre, Nyírő József, Orbán Balázs, Reményik Sándor, Sütő András, Szilágyi Domokos, Székely János, Tamási Áron, Teleki Sámuel, Wass Albert.

FELVIDÉK

Területe: 49.036 km²

Népessége: 5.380.000 fő, ebből magyar nemzetiségű 573.000 fő (2001)

Vármegyéi: Pozsony, Nyitra, Bars, Hont Nógrád, Borsod, Zemplén, Abaúj- Torna, Sáros, Gömör- Kishont, Szepes, Zólyom, Liptó, Árva, Túróc, Trencsén

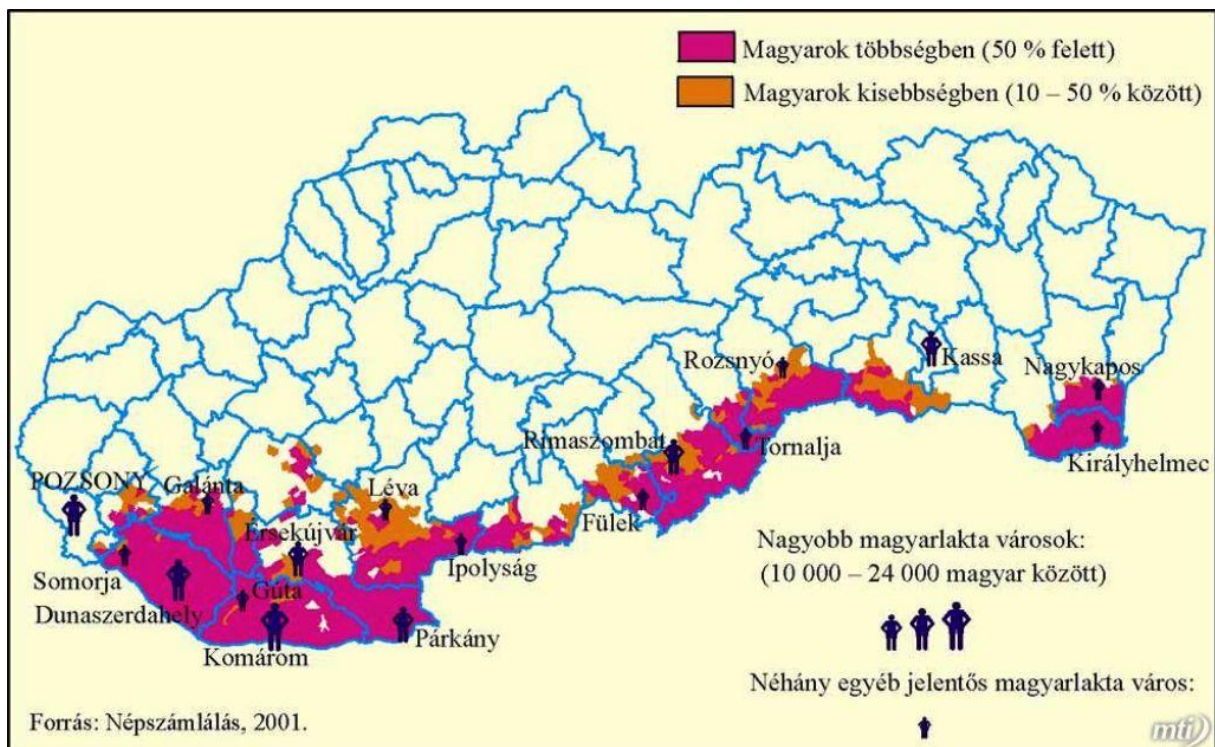
Természeti tájai: Tátra: Magas-Tátra, Liptói-Havasok, Bélai-havasok, Alacsony-Tátra, Nyugati-Tátra. Alföldek: Erdőháti, Dunamenti, Kelet-Szlovákiai

Jelentősebb tavai: Zöld-tó, Poprádi-tó, Csorba-tó, Nagy- Hincó-tó

Folyói: Duna, Vág, Garam, Ipoly, Hernád, Bodrog

Legmagasabb pontja: Gerlachfalvi-csúcs (2655 m)

Magyarok által lakott nagyobb települések: Komárom (22.000fő), Dunaszerdahely (19.000fő), Pozsony (16.000fő), Érsekújvár (12.000fő)



Magyarok által sűrűn lakott területek: Csallóköz-Dél-Mátyusföld, Párkány-vidék (Alsó-Garam mente), Ipolynyék-vidéke (DK-Hont), Dél-Gömör, Torna, Bodrogköz-Ungvidék.

Híres felvidéki magyarok: Andrássy Gyula (politikus), Balassi Bálint (költő), Batthyány Lajos (miniszterelnök), Bercsényi Miklós (politikus, hadvezér), Blaha Lujza (operaénekes), Csontváry Kosztka Tivadar (festőművész), Dobó István (az egri várvédő, erdélyi vajda), Feketeházy János (hídépítő mérnök, a Szabadság híd tervezője), Jókai Mór (író), Kassák Lajos (költő, képzőművész), Madách Imre (drámaíró), Márai Sándor (író), Mikszáth Kálmán (író), II. Rákóczi Ferenc (erdélyi fejedelem, hadvezér), Reviczky Gyula (költő)

KÁRPÁTALJA

Területe 12.800 km²

Népessége: 1.255.000 fő, ebből magyar 152.000 fő (2001)

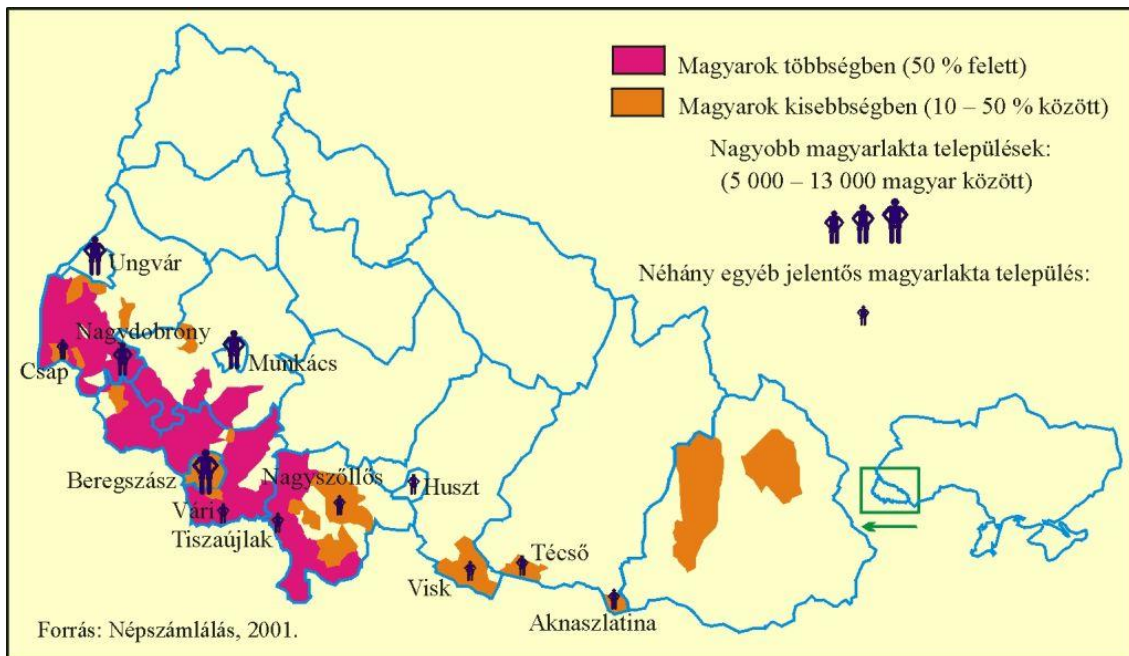
Vármegyéi: Bereg, Máramaros, Ugocsa, Ung

Természeti tájai: Az Északkeleti-Kárpátoknak az Ung völgyétől a Csornohoráig terjedő része tartozik ide; fontosabb hegyvonulatai: Vihorlát-Gutin hegyvonulatai, Róna-havas, Borzsa-havas, Keleti-Beszkidék, Csornohora, Máramorasi-havasok. A Kárpátaljai-alföld a terület 20%-át teszi ki, átlagos tengerszint feletti magassága 100–200 m. Több részre oszlik: Ungi-sík, Beregi-síkság, Ugocsbai-sík.

Folyói: Tisza, Tarac, Talabor, Nagy-ág, Borzsa, Latorca, Ung. Legnagyobb tava a Szinevéri-tó.

Legmagasabb pontja: Hoverla (2061m)

Magyarok által lakott nagyobb települések: Beregszász - 12.800, Ungvár - 8.000, Munkács - 7.000, Csap - 3.659, Nagyszőlős - 3.171, Técső - 2.640, Huszt - 1.759, Rahó - 1.282



Híres szülöttei: Munkácsy Mihály (festő), Révész Imre (festő), Gyöngyösi István (író), Ilosvay Selymes Péter (író), Szép Ernő (költő, író), Pálmay Ilka (színésznő)

MURAVIDÉK

Területe: 910 km² (becslés)

Népessége: 6.243 fő ebből magyar 5.212 fő (2001) (csak Muravidék)

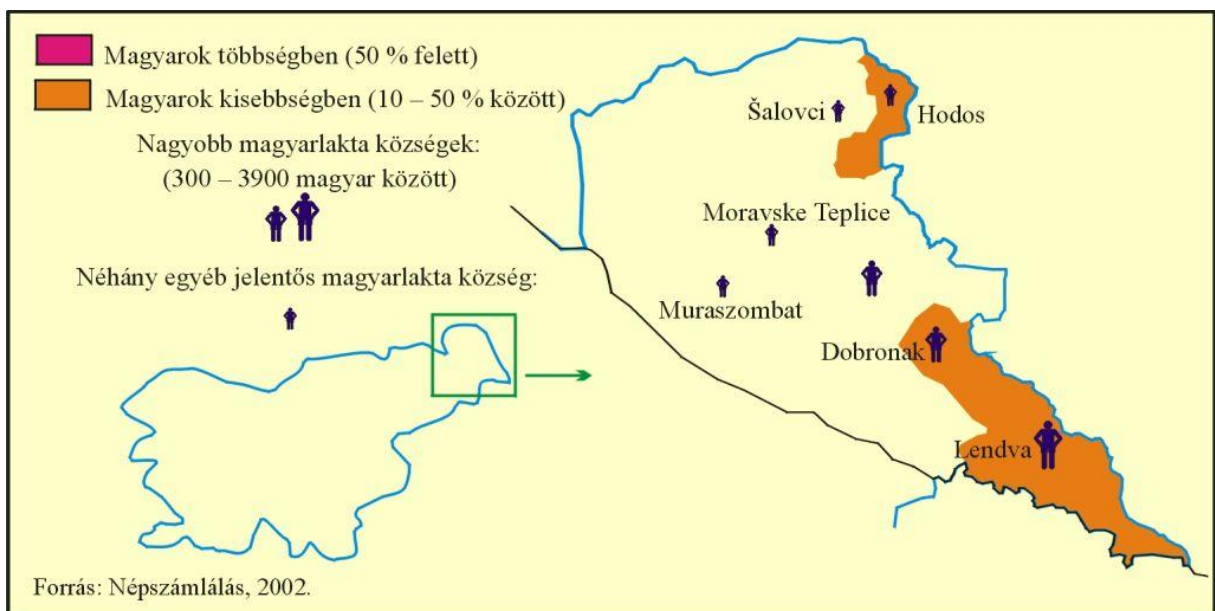
Vármegyéi: Vas, Zala

Természeti tájai: Alsó-Mura-sík, Vendvidéki-dombság, Alpokalja

Folyói: Mura

Legmagasabb pontja: Ezüst-hegy 375m

Magyarok által lakott nagyobb települések (magyarok száma): Alsólendva (3917 fő), Dobronak (616 fő), Alsómarác (351 fő), Sal (169 fő), Őrihodos (159 fő),



Híres szülöttei a területnek: Kossics József (etnográfus), Pável Ágoston (nyelvész, néprajzkutató), Zala György (szobrászművész)

ŐRVIDÉK

Területe: 3965 km²

Népessége: 283.954 fő ebből 6641 fő magyar (2001) Burgenland

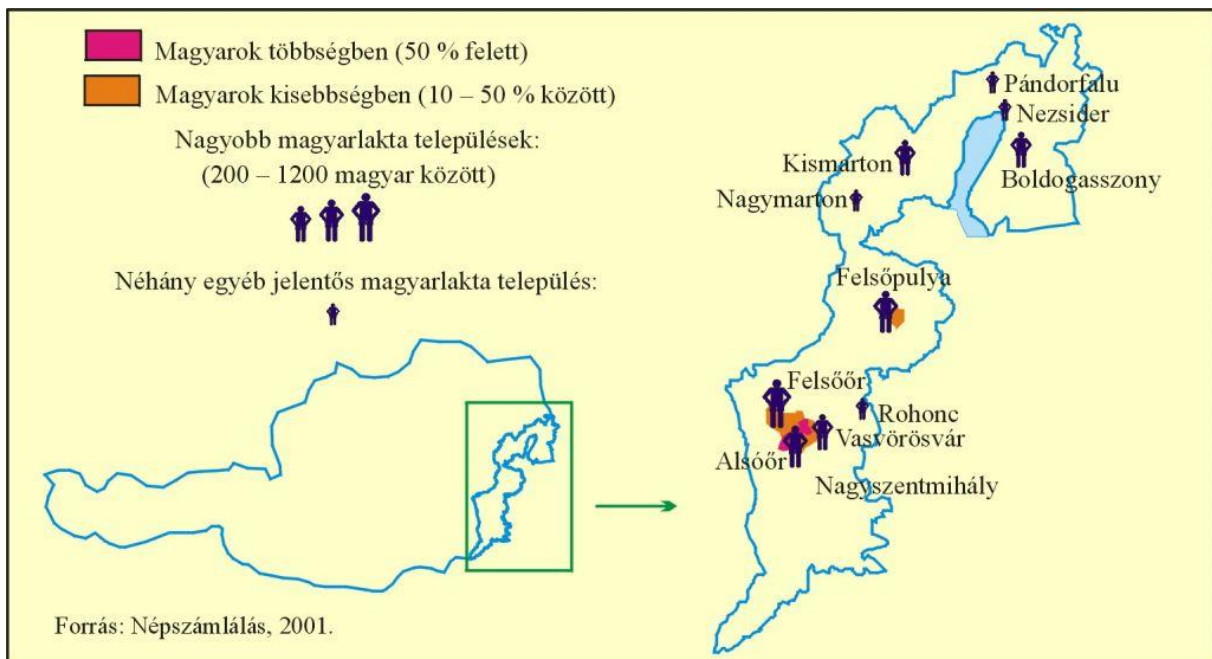
Vármegyéi: Moson, Sopron, Vas

Természeti tájai: Kis-Alföld, Fertő-tó vidéke, Alpokalja

Folyói: Lajta, Vulka, Csáva-patak, Répce, Gyöngyös, Pinka, Strém, Lapincs, Rába

Legmagasabb pontja: Írott-kő 884m

Magyarok által lakott nagyobb települések: Felsőőr (1169 fő), Felsőpulya (603 fő), Alsóőr (521 fő), Kismarton (373 fő), Vasvörösvár (232 fő), Boldogasszony (209 fő)



Híres magyar szülöttei: Batthyány család, Eszterházy család, Liszt Ferenc,

VAJDASÁG

Területe: 21.500 km²

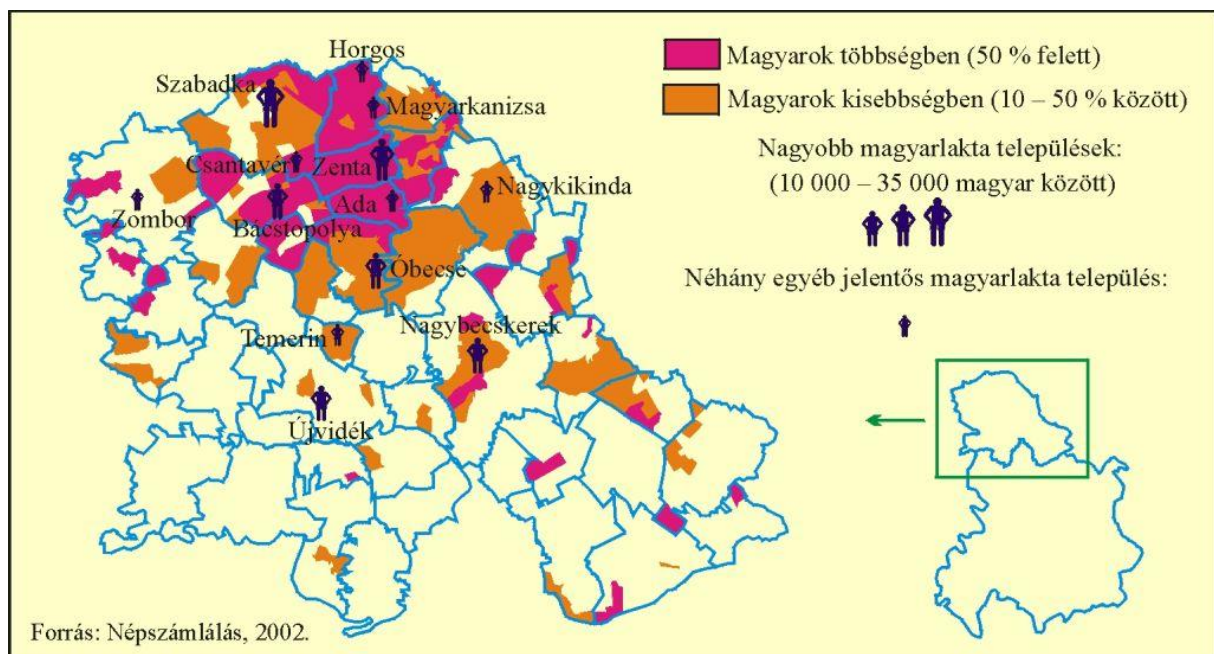
Népessége: 1.916.889 fő, ebből magyar 209.207 fő (2011)

Természeti tájai: Közép-, és Dél- Bácska, Nyugat- Bánság, Kelet- Szerémség

Folyói: Duna, Tisza, Száva

Legmagasabb pontja: Kudrici tető (641 m)

Magyarok által lakott nagyobb települések: Szabadka (34.983 fő), Zenta (15.860 fő),
Nagybecskerek (11.605 fő), Újvidék (11.538 fő), Temerin (8.187 fő)



Híres vajdasági szülöttek: Lajkó Félix (hegedűművész), Nagy József (táncos, koreográfus),
Kosztolányi Dezső (író),